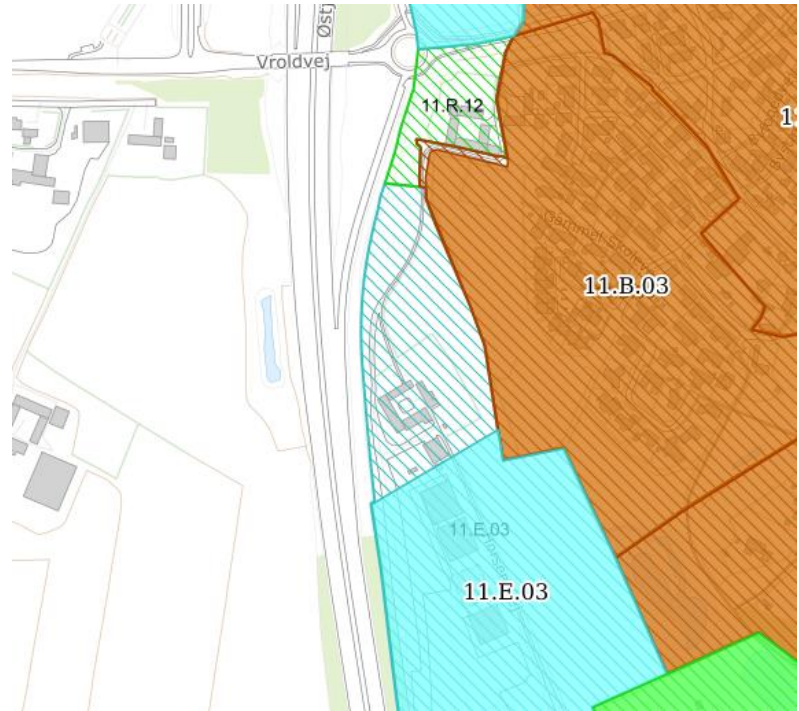

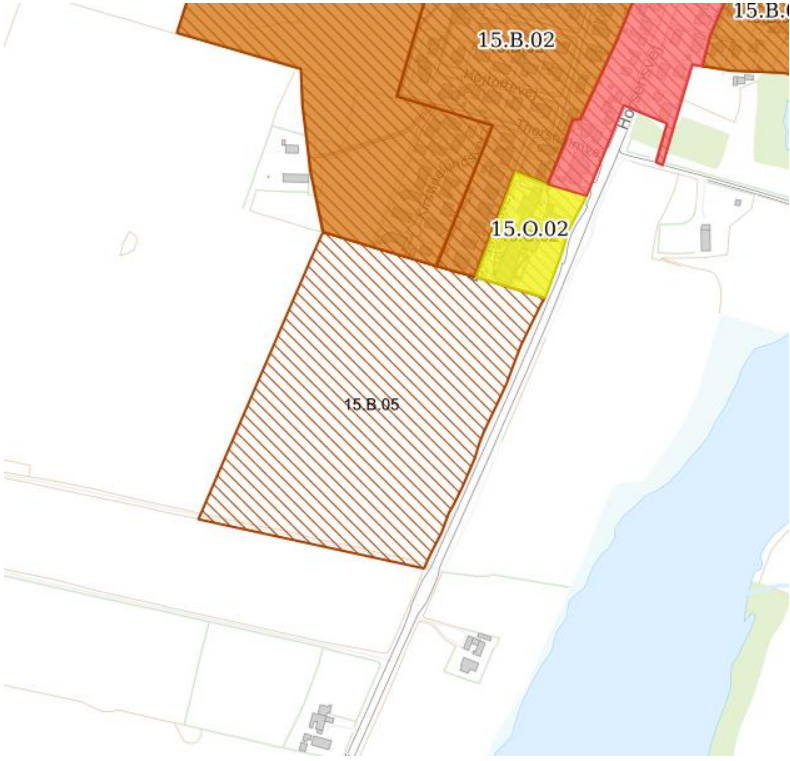
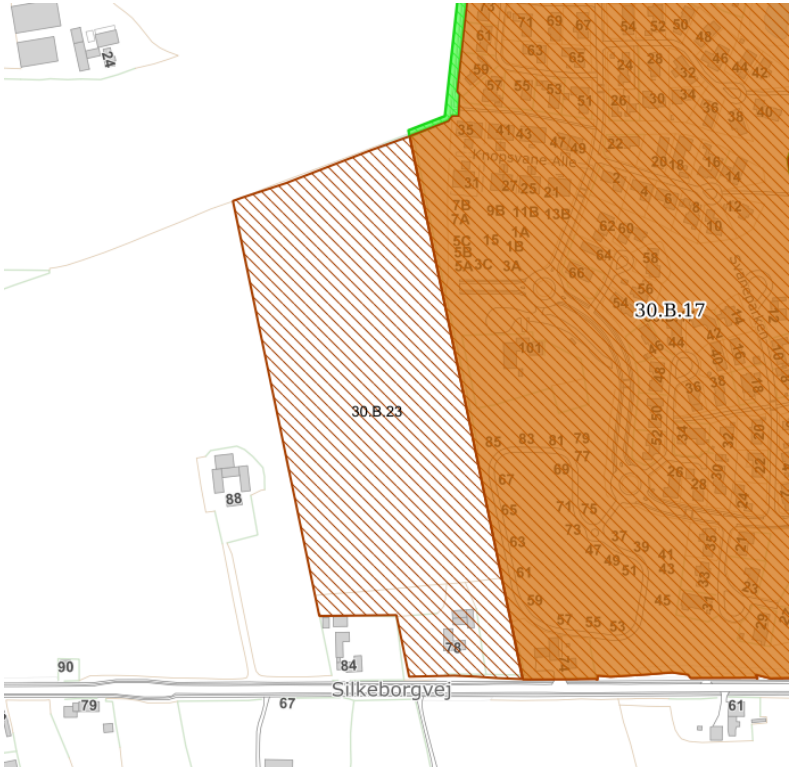
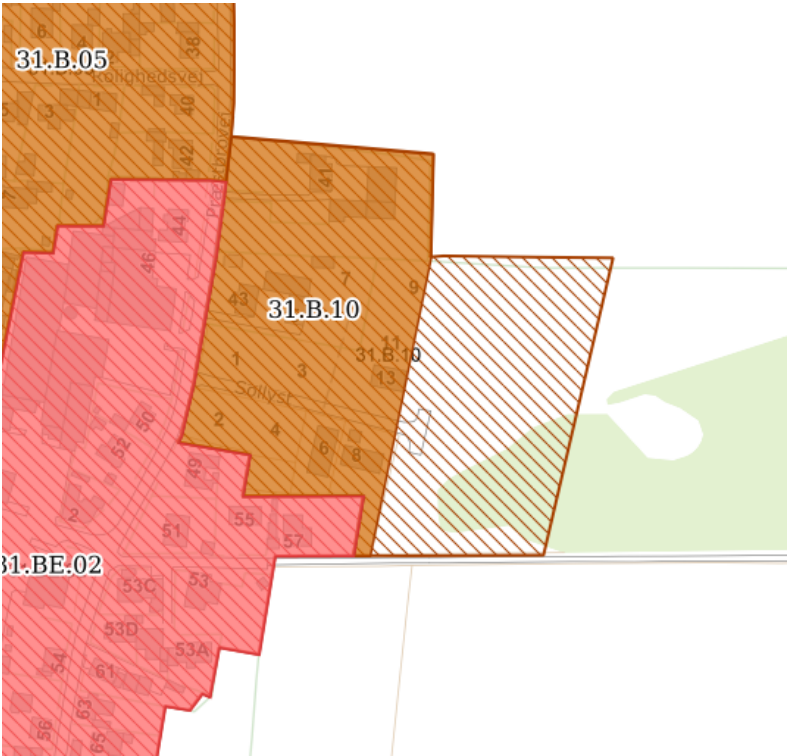
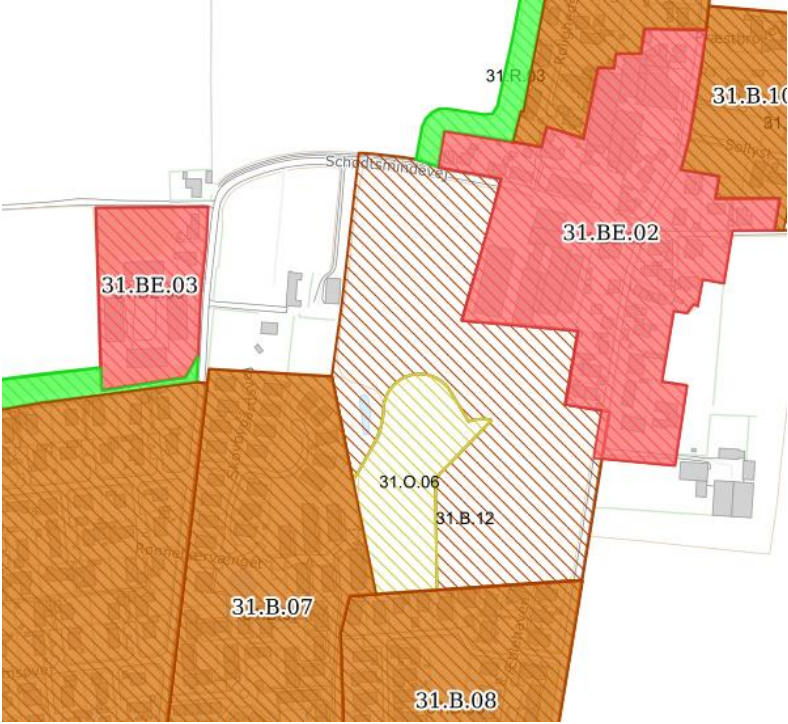
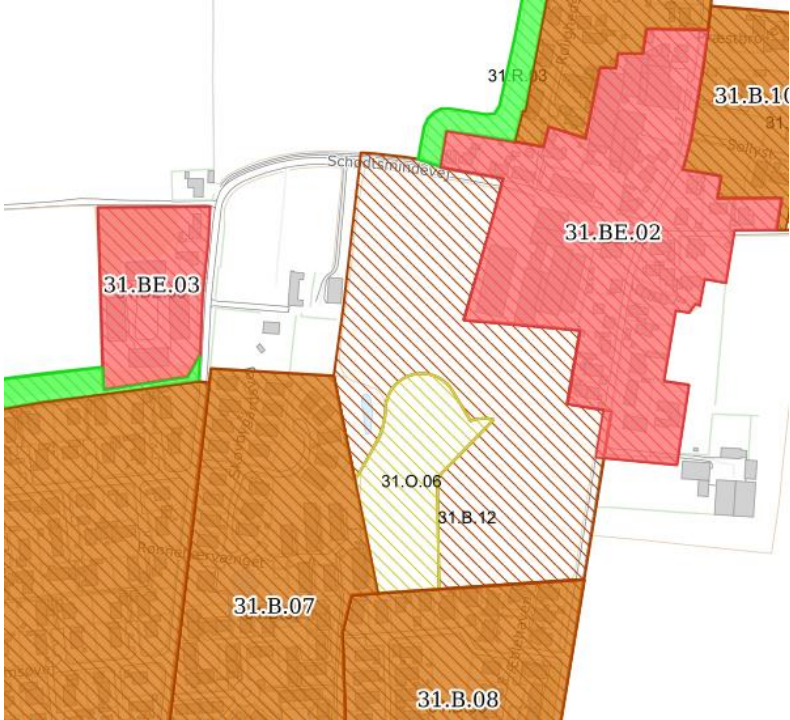
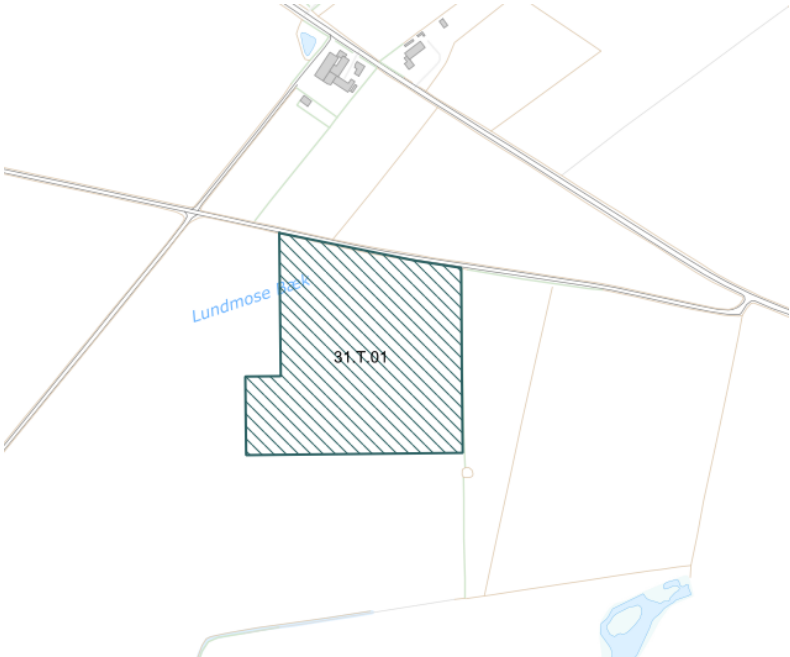


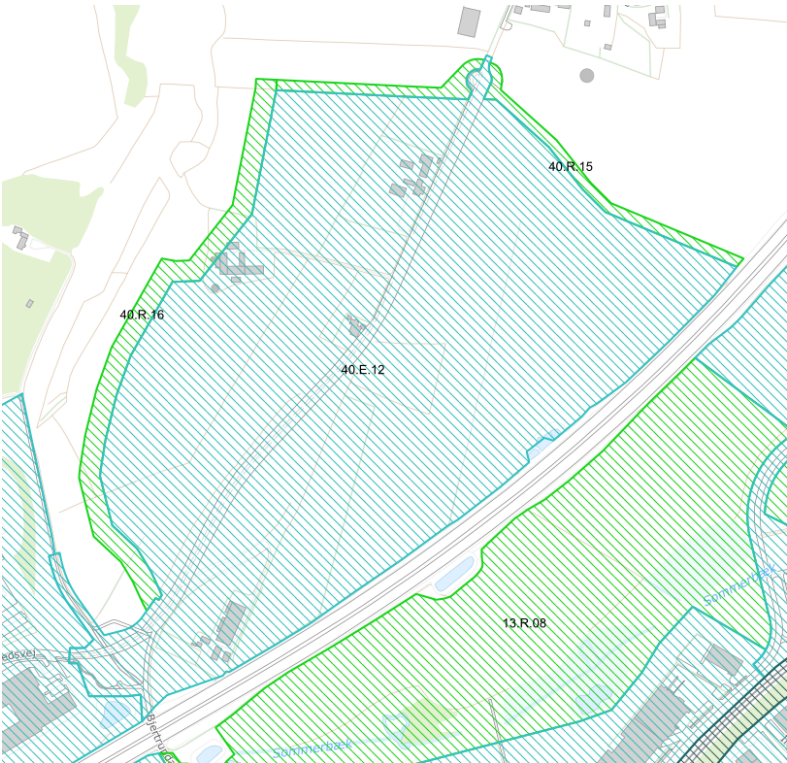
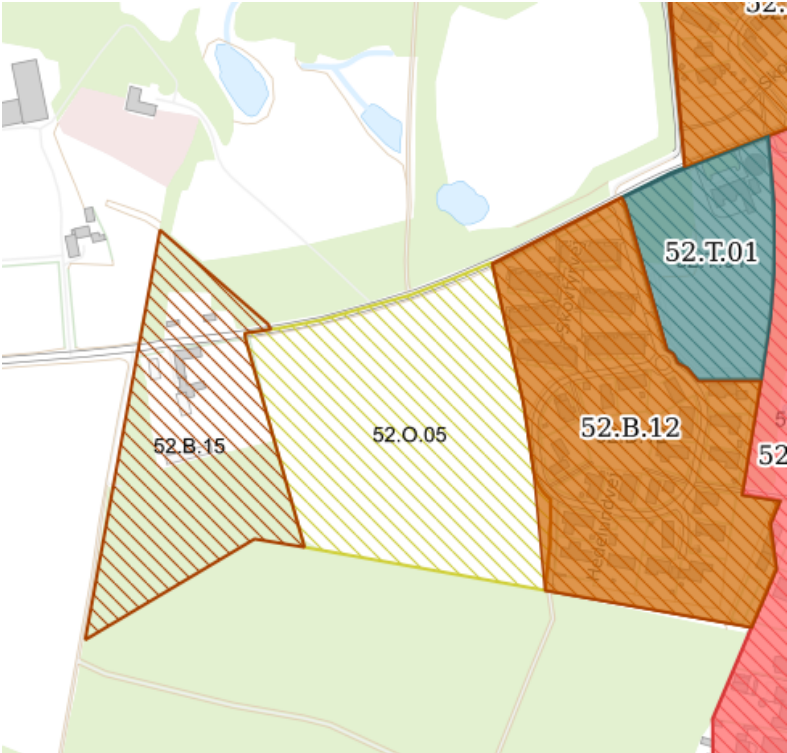
Nye rammer til Kommuneplan 25:

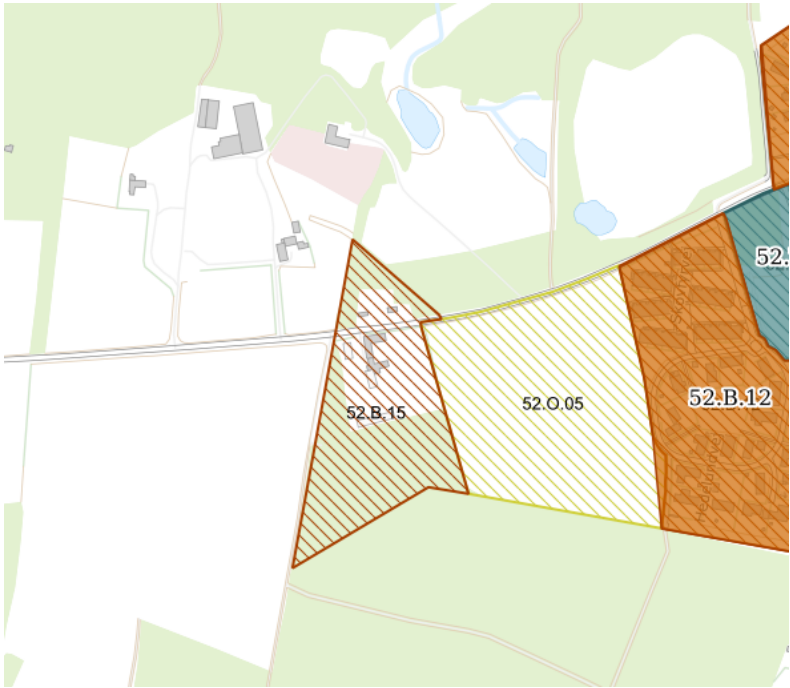
Ramme nr.	Ramme navn	Anvendelse	Kortudsnit
11.E.03	Vrold festival og event, camping mv.	Erhverv	
11.R.12	Nyt grønt område mellem Smedetofte og motorvejen	Rekreativ anvendelse, som støjbuffer mellem motorvejen og boligområde bagved.	

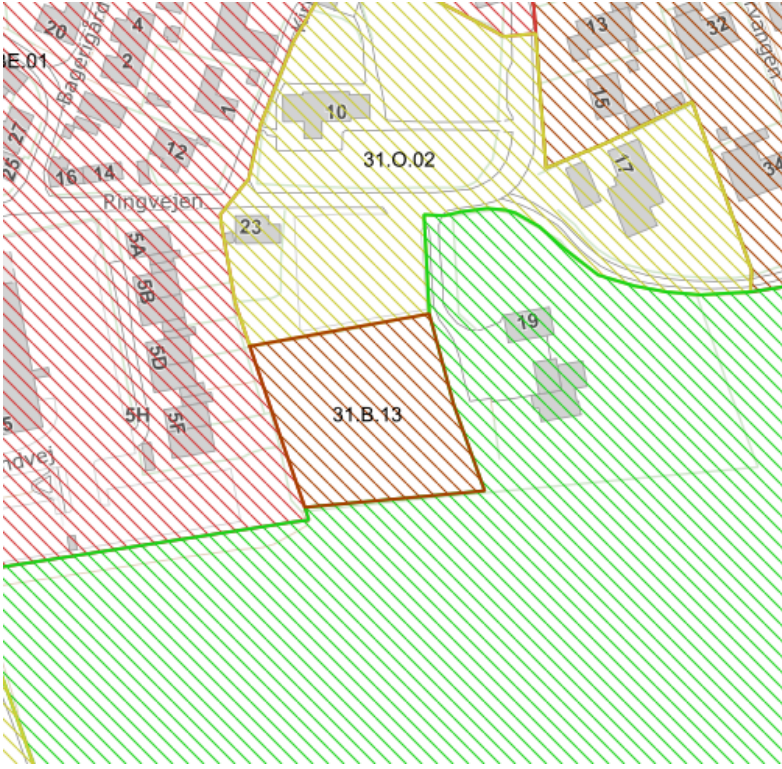
<p>15.B.05</p>	<p>Nyt boligområde ved Horsensvej</p>	<p>Boligområde med specifik anvendelse til åben-lav og tæt-lav bebyggelse</p>	 <p>A map showing a residential area with several plots. Plot 15.B.05 is a large rectangular area with diagonal hatching. To its north are plots 15.B.02 (orange) and 15.O.02 (yellow). To its east is a body of water. The area is bounded by Horsensvej to the north and a road to the west.</p>
<p>30.B.23</p>	<p>Nyt boligområde ved Svaneparken</p>	<p>Boligområde med specifik anvendelse til åben-lav og tæt-lav bebyggelse</p>	 <p>A map showing a residential area with many small plots. Plot 30.B.23 is a large rectangular area with diagonal hatching. To its east is a large orange-shaded area labeled 30.B.17. The area is bounded by Silkeborgvej to the south and a road to the west. Various plot numbers are visible, including 88, 84, 78, 90, 79, 67, and 61.</p>

31.B.10	Udvidelse af eksisterende boligområde ved Sollyst.	Boligområde med specifik anvendelse til åben-lav og tæt-lav bebyggelse	 <p>This map shows a residential area with several parcels. The central parcel is designated 31.B.10 and is shaded with diagonal lines. To its north is parcel 31.B.05, and to its south is parcel 31.BE.02. The area is bounded by 'Præstbrovej' to the north and 'Sollyst' to the south. Other parcels shown include 31.BE.03, 31.O.06, 31.B.12, 31.B.07, and 31.B.08.</p>
31.B.12	Nyt boligområde ved Præstbrovej	Boligområde med specifik anvendelse til åben-lav og tæt-lav bebyggelse	 <p>This map shows a residential area with several parcels. The central parcel is designated 31.B.12 and is shaded with diagonal lines. To its north is parcel 31.BE.02, and to its south is parcel 31.B.07. The area is bounded by 'Præstbrovej' to the north and 'Sollyst' to the south. Other parcels shown include 31.BE.03, 31.O.06, 31.B.08, and 31.B.10.</p>

<p>31.O.06</p>	<p>Nyt område til plejecenter</p>	<p>Offentlige formål med specifik anvendelse til plejeboliger</p>	
<p>31.T.01</p>	<p>Nyt område transformerstation ved Storring</p>	<p>Teknisk anlæg</p>	

40.R16	Ny grøn kile ved Ørstedsvvej vest	Rekreativ anvendelse til grøn overgang mellem erhvervsområdet og det åbne land.	
52.O.05	Nyt område til offentlige formål ved Hjarsbækvej	Område til offentlige formål med specifik anvendelse til nærrekreativt område, område til offentlige formål og daginstitution.	

<p>52.B.15</p>	<p>Nyt boligområde Nylund</p>	<p>Boligområde med specifik anvendelse til tæt-lav bebyggelse og tiny houses</p>	
<p>LB.01.B.01</p>	<p>Nyt boligområde ved Gl. Ryvej</p>	<p>Boligområde med specifik anvendelse til tæt-lav og åben-lav boligbebyggelse</p>	

<p>31.B.13</p>	<p>Nyt boligområde ved Ringvejen</p>	<p>Boligområde med specifik anvendelse til åben-lav boligbebyggelse.</p> <p>Ændret fra offentlige formål til religiøse institutioner og gravpladser.</p>	
-----------------------	--------------------------------------	--	--