

Skanderborg kommune - Kommunale Bygninger  
Skanderborg Fælled 1  
8660 Skanderborg

## Tilladelse til nedsivning af vejvand i grøft

Vi meddeler hermed tilladelse til følgende:

- nedsivning af vejvand ud for ny børnehave på Dyrehaven 10F, 8660 Skanderborg

Tilladelsen omfatter nedsivning af vejvand i grøft. Vejgrøften er placeret langs Dyrehaven, matrikel 7000d, Skanderborg Markjorder, se placering længere ned i tilladelsen.

Tilladelsen meddeles efter miljøbeskyttelsesloven og spildevandsbekendtgørelsen.

I er selv ansvarlige for at indhente eventuelle andre nødvendige tilladelser til det ansøgte.

Afgørelsen kan påklages til Miljø- og Fødevareklagenævnet. En eventuel klage over afgørelsen skal være indgivet senest 5. oktober 2021 kl. 12.00.

Tilladelsen kan endvidere indbringes for domstolene inden for en frist af 6 måneder efter meddelelse af tilladelsen, ifølge miljøbeskyttelsesloven. Søgsmålsfristen udløber 7. marts 2022.

I skal være opmærksom på, at tilladelsen til enhver tid kan ændres eller tilbagekaldes uden erstatning, hvis dette viser sig ønskeligt af hensyn til fare for forurening af vandforsyningsanlæg, gennemførelse af ændret spildevandaflledning i overensstemmelse med en spildevandsplan efter miljøbeskyttelsesloven, eller når hensynet til miljøbeskyttelsesloven i øvrigt gør det nødvendigt.

Vilkår og redegørelse er uddybet på de efterfølgende sider og til hørende bilag.

Har du spørgsmål til tilladelsen, kan du kontakte Sabrina Baumgardt på telefonnummer: 87 94 77 90.

Med venlig hilsen

Sabrina Baumgardt  
Miljømedarbejder

### Dato

7. september 2021

Sagsnr.: 06.00.00-A00-17-21

### Din reference

Sabrina Baumgardt

Tlf.: 87947790

### Telefontider

Man – ons: 10.00 – 13.00

Tor: 10.00 – 17.00

Fre: 10.00 – 13.00

### Åbningstider

Man – ons: 10.00 – 13.00

Tor: 10.00 – 17.00

Fre: 10.00 – 13.00

## Indholdsfortegnelse

Tilladelse til nedsivning af vejvand i grøft .....	1
Vilkår .....	3
Drift.....	3
Færdigmelding.....	3
Ansøgningen.....	3
Opland .....	3
Grøft.....	3
Dimensioneringen .....	4
Jordbundsforhold.....	5
Grundvandsforhold .....	5
Vores bemærkninger .....	5
Jordforurening .....	5
Grundvand og Drikkevand .....	5
Fortidsminder.....	5
Natura 2000 og Beskyttet natur.....	5
Fredninger .....	6
Bygge- og Beskyttelseslinjer .....	6
Lovgrundlag .....	6
Annoncering af afgørelsen .....	6
Klagemulighed og vejledning.....	7
Bilagsoversigt .....	7

## Vilkår

Vi har følgende vilkår som skal være opfyldt for at tilladelsen er gældende:

- Regnvandshåndteringen skal udføres i overensstemmelse med det ansøgte projekt og supplerende materiale samt gældende lovgivning på meddelestedtidspunktet.
- Grøft skal dimensioneres ud fra filtermuldens nedsivningsevne og jorden nedenunder.
- Vi skal orienteres inden etableringen, hvis detailprojekteringen medfører væsentlige ændringer af regnvandsløsninger eller overløbshyppighed end det ansøgte.
- Vandet må ikke indeholde andre stoffer end hvad der sædvanligvis tilføres regnvand i forbindelse med afstrømning fra veje eller have en væsentlig anden sammensætning.
- Der må ikke ske overfladisk afstrømning til terræn oftere end hvert 5. år. Viser det sig, mod forventning, at dette forekommer, skal bygherre foretage foranstaltninger, der afhjælper dette. Vi skal i givet fald orienteres og meddele forudgående tilladelse.
- Når der sker overløb, skal dette ske over kronekant væk fra vejen i en diffus afstrømning.
- Denne tilladelse må ikke udnyttes før øvrige nødvendige tilladelser, dispensationer, godkendelser mv. efter anden lovgivning foreligger.
- Sandfang skal oprensnes efter behov, og skal i øvrigt drives og vedligeholdes i overensstemmelse med leverandørens brugsanvisning.
- Plan for afgravning og bortskaffelse af jord, skal ske efter aftale med Skanderborg Kommunes Jordgruppe, [Charlotte.Bamberg@skanderborg.dk](mailto:Charlotte.Bamberg@skanderborg.dk)

## Drift

Driftsopgaverne på vejgrøft påhviler Skanderborg Kommunes, Vej og Trafik. I anlægsfasen og indtil projektet er færdiggjort er bygherre ansvarlig for drift og vedligeholdelse af anlæggene.

## Færdigmelding

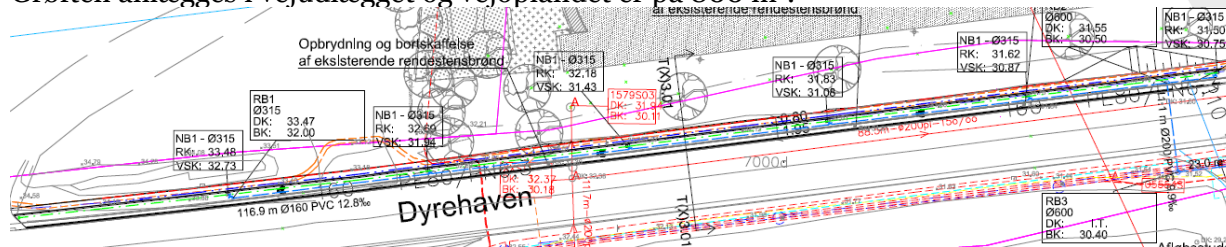
Anlægget skal færdigmeldes til os senest 4 uger efter etablering. Af færdigmeldingen, skal det tydeligt fremgå, hvad der er etableret, og et revideret, målfast kort, samt evt. fotodokumentation af skjulte anlæg (fx faskiner). Der henvises til vores online [færdigmeldingsblanket](#).

## Ansøgningen

Ingeniørfirmaet VIGGO MADSEN A/S har på vegne af Skanderborg Kommune, Kommunale Bygninger søgt om tilladelse til at nedsive vejvand fra vejstrækningen langs den nye kommunale børnehaven, der er bygget i Sølund langs Dyrehaven 12F, 8660 Skanderborg. Herunder oplyser ansøger om opland, nedsivningsgrøften, dimensionering, jordbundsforhold og grundvandsforhold.

## Opland

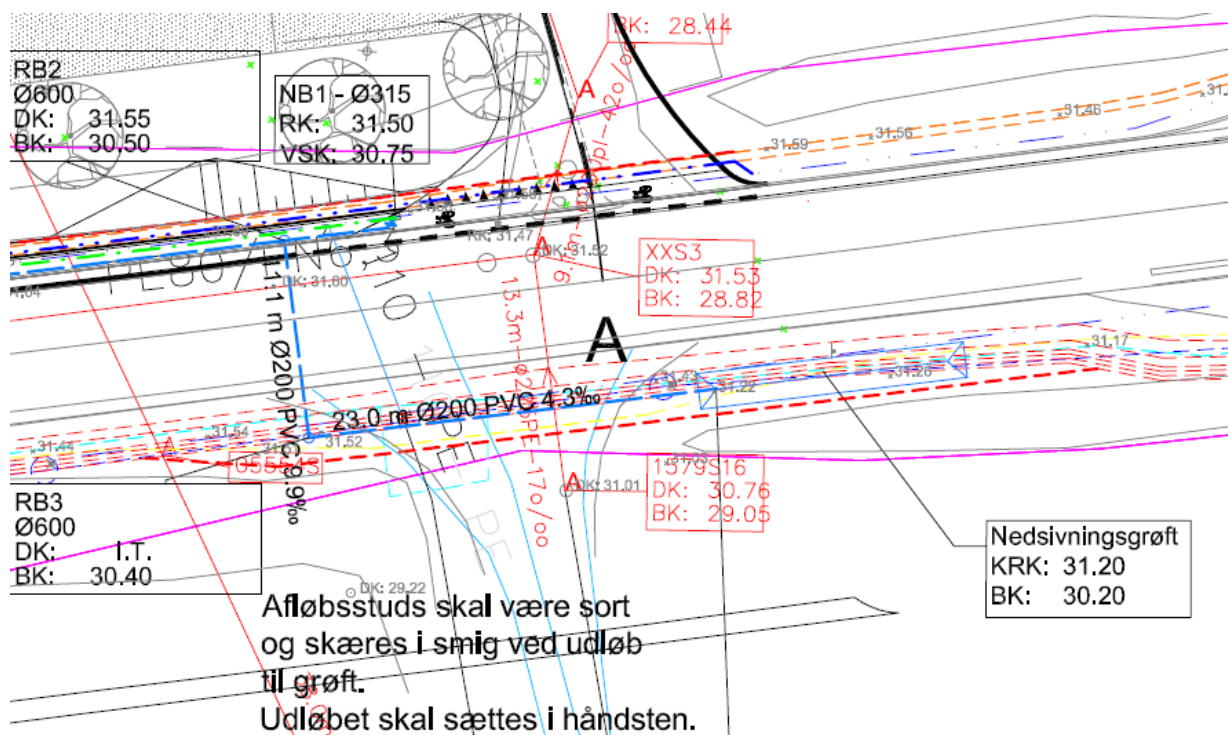
Grøften anlægges i vejudlægget og vejoplandet er på 800 m<sup>2</sup>.



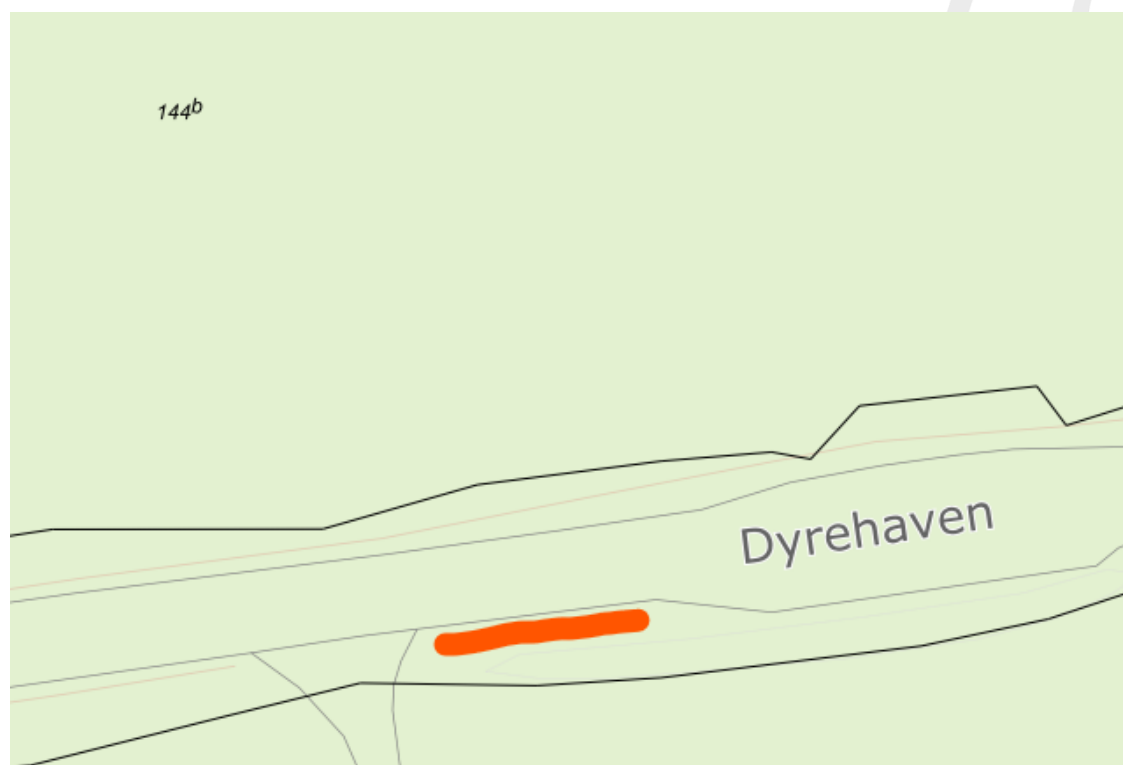
Figur 1 Udklip af kortbilag. Grøn stiplede linje er vandoplandet til grøften som placeres syd for Dyrhavevejen. Mellem skovsti og busstop.

## Grøft

Grøften placeres på modsatte side af børnehaven ind mod skoven. Den placeres i rabatten i vejmatiklen, mellem grusstien ind til skoven og busholdepladsen.



Figur 2 udklip af kortbilag. Viser at vandet samles op i vejbanen ind mod børnehaven og føres under vejen i rør for at komme til nedsivningsgrøft, på sydligside af vejen.



Figur 3 - GIS udsnit, orange streg indikerer placeringen af grøften

## Dimensioneringen

I henhold til Skanderborg Kommunes Spildevandplan 2016-2020 er kravet til serviceniveau angivet til T5 for separat kloakerede oplande. Grøften er dimensioneret til en 5-års regnhændelse. Den hydrauliske ledningsevne er fra filterjorden.

Dimensioneringen af Grøft er baseret på følgende forudsætninger fra ansøger:

- Sikkerhedsfaktor 1
- Hydraulisk ledningsevne  $5e^{-05}$
- Totalt befæstet areal på 1350 m<sup>2</sup>
- Dimensionering udført efter Spildevandskomiteens dimensioneringsark

## **Jordbundsforhold**

Der er ikke foretaget jordbundsundersøgelser, hvor grøften ønskes placeret.

## **Grundvandsforhold**

Grundvandet er ikke pejlet.

## **Vores bemærkninger**

Vi har undersøgt, om ansøgning af anlægget kan give problemer i forhold til:

- Jordforurening
- Grundvand og Drikkevand
- Fortidsminder
- Natura 2000
- Beskyttede naturtyper (§3)
- Fredninger
- Bygge- og beskyttelseslinjer

## **Jordforurening**

Denne tilladelse omfatter ikke flytning af jord i forbindelse med anlæg. Der skal søges om særskilt tilladelse hos Skanderborg Kommune, Jordgruppen, [Charlotte.Bamberg@skanderborg.dk](mailto:Charlotte.Bamberg@skanderborg.dk)

## **Grundvand og Drikkevand**

Kommunen skal jf. bekendtgørelse om indsatsprogrammer for vandområdedistrikter vurdere om projektet indebærer en direkte eller indirekte påvirkning af en grundvandsforekomst.

I området findes den regionale grundvandsforekomst DK\_1\_456\_192. Den kemiske tilstand af grundvandsforekomsten er ringe pga. arsen, mens den kvantitative tilstand er god. Arsen er naturligt forekommende i grundvandforekomstens tilstand, og hindre ikke opfyldelse af de fastsatte miljømål.

## **Fortidsminder**

Området er udpeget som fortidsmindeareal, men er ikke beskyttet.

Hvis der findes spor af fortidsminder ved jordarbejdet er I forpligtiget til at standse arbejdet og kontakte Skanderborg Museum, der kan med fordel tages kontakt til Ejvind Hertz, [ehz@museumskanderborg.dk](mailto:ehz@museumskanderborg.dk).

## **Natura 2000 og Beskyttet natur**

Der er ikke Natura 2000-områder inden for projektområdet. Nærmeste område (Mossø) ligger i luftlinje ca. 4,36 km NV for nedsivningsgrøften. Projektet er ikke af en karakter, der kan påvirke et Natura 2000-område på så stor afstand.

De arealer, der indgår i projektet er ikke egnede levesteder for nogle af de dansk forekommende strengt beskyttede arter. Projektet påvirker ikke strengt beskyttede arters yngle- eller rasteområder eller § 3 beskyttet natur.



Figur 4 Afstand til Natura200 område

## Fredninger

I forbindelse med konfliktsøgning er der ikke kommet noget frem, der angiver at området har fredninger, der kan være til hinder for grøftens anlæggelse.

## Bygge- og Beskyttelseslinjer

I forbindelse med konfliktsøgning er der ikke kommet noget frem, der angiver at området har bygge- og beskyttelseslinjer, der kan være til hinder for grøftens anlæggelse.

Det er ejerens ansvar at få kortlagt forekomsten af eventuelle jordledninger (el, gas, telefon, m.m.) på arealet. Kortlægningen kan ske ved henvendelse til de relevante selskaber. Hvis der sker skade på ledningerne, kan man blive mødt med et erstatningskrav.

## Lovgrundlag

- Miljøbeskyttelsesloven – Miljøministeriets lov om Miljøbeskyttelse nr. 1218 af 25.11.2019
  - § 19 - tilladelse
  - § 20 - tilbagekaldelse eller ændring af tilladelse
  - § 32 - spildevandsplan
  - § 91 - klage
  - § 98 - klageberettigede
  - § 101 - søgsmål
- Spildevandsbekendtgørelsen - Miljøministeriets bekendtgørelse nr. 1393 af 21.06.2021 -Bekendtgørelse om spildevandstilladelser efter miljøbeskyttelseslovens kapitel 3 & 4
  - § 28 - nedsivningsanlæg
  - § 40 – tilladelse til nedsivning af vand fra offentlig vej
- Museumsloven – Kulturministeriets bekendtgørelse nr. 358 af 8.04.2014
  - § 27 stk. 2 – arkæologisk kulturarv

## Annoncering af afgørelsen

Afgørelsen annonceres fra 7. september 2021 i 4 uger på vores hjemmeside under [aktuelle høringer](#), samt i Lokalavisen Skanderborg.

## Klagemulighed og vejledning

Hvis du ønsker at klage over denne afgørelse, kan du klage til Miljø- og Fødevarerklagenævnet.

Klagen skal være modtaget i Klagenævnet senest den 5. oktober 2021, kl. 12.00.

Klagefristen udløber fire uger efter, at afgørelsen er meddelt. Er afgørelsen offentligt bekendtgjort, regnes klagefristen dog altid fra bekendtgørelsen. Hvis klagefristen udløber på en lørdag, søndag eller helligdag forlænges klagefristen til den følgende hverdag.

Du klager via Klageportalen, som du tilgår via [Nævnenes Hus](#). Du logger på Klageportalen med NEM-ID. En klage er indgivet, når den er tilgængelig for os via Klageportalen. Når du klager, skal du betale et gebyr på 900 kr. for borgere og 1.800 kr. for virksomheder, organisationer og offentlige myndigheder.

I Klageportalen sendes din klage automatisk først til os. Hvis vi fastholder afgørelsen, sender vi klagen videre til behandling i nævnet via Klageportalen. Du får besked, når vi sender den videre.

Klagenævnet afviser din klage, hvis du sender den uden om Klageportalen, medmindre du forinden er blevet fritaget for brug af Klageportalen. Hvis du ønsker at blive fritaget for at bruge Klageportalen, skal du sende en begrundet anmodning til os. Vi videresender herefter din anmodning til nævnet, som træffer afgørelse om, hvorvidt du kan fritages. Se betingelserne for at blive fritaget på Fritagelse fra klageportalen.

Søgsmål til prøvelse af afgørelser efter loven eller de regler, der fastsættes i medfør af loven, skal være anlagt ved domstolene inden 6 måneder efter meddelelse af afgørelse.

## Bilagsoversigt

Bilag 1 – Kortbilag

Bilag 2 - Spildevandskomiteens dimensioneringsark

Du kan læse mere om, hvordan vi behandler dine personoplysninger her: <https://www.skan-derborg.dk/databeskyttelse>

Her kan du også læse om dine rettigheder som registreret hos os, og hvordan du kontakter vores databeskyttelsesrådgiver.