





© Her angives kilden/kilderne


Miljøministeriet
 Naturstyrelsen
 Anlægsэлементer Gammelgård Sø
 Detailkort 3
 Udarbejdet af: Anders Lund Jensen
 Dato: d. 29/03/2022
 Målforshold: 1:100
 Projektion: EPSG:25832
 UTM zone: ETRS89 / UTM zone 32N

- Signaturforklaring
- - Rørledning
 -  Adgangsvej 4 m
 -  Terrænregulering kt. 24.25 m
 -  Pumpehus
 -  Nyt rørfløb