

SKANDERBORG FORSYNING A/S
Døjsøvej 1
8660 Skanderborg

Tilladelse til krydsning af vandløb i forbindelse med spildevandskloakering i Bjedstrup området

Skanderborg Kommune meddeler hermed tilladelse til at krydse Lindal og Langdal Bæk i alt 7 steder, i forbindelse med spildevandskloakering i Bjedstrup.

Afgørelsen er truffet efter vandløbsloven og bekendtgørelse om vandløbsregulering og restaurering mv..

Tilladelsen er givet på baggrund af ansøgningsmaterialet, samt supplerende oplysninger indsendt i efterfølgende mailkorrespondance.

Det er en forudsætning for tilladelsen at vejmyndigheden særskilt kan godkende krydsningerne og at nedenstående vilkår overholdes.

Vilkår for tilladelsen

- Anlægsarbejdet skal udføres som anført i ansøgningsmaterialet.
- Ansøger har pligt til at udlevere denne afgørelse til den eller de udførende part(er) og har ansvaret for, at vilkårene heri overholdes.
- Ansøger har ligeledes ansvaret for at gældende lovgivning i øvrigt samt relevante DS normer overholdes.
- Krydsningen skal som udgangspunkt ske under vandløbene og udføres ved styret underboring eller lignende kontrollabel metode (foruden gennemgravning). I det konkrete projekt tillader vi dog, at spildevandsledningen lægges over vandløbene fem steder hhv. krydsning 1, 3, 4, 5 og 6.
- Spildevandsledningernes skal som udgangspunkt placeres med mindst 1 meter afstand til de rørlagte vandløb. I det konkrete projekt fraviges afstandskravet dog, da der er tale om rørlægning under veje og cykelstier.

Dato

6. november 2023

Sagsnr.: 06.02.16-P19-18-23

Din reference

Hanne Medum Lærke

Tlf.: 87947743

Telefontider

Man – ons: 10.00 – 13.00

Tor: 10.00 – 17.00

Fre: 10.00 – 13.00

Åbningstider

Man – ons: 10.00 – 13.00

Tor: 10.00 – 17.00

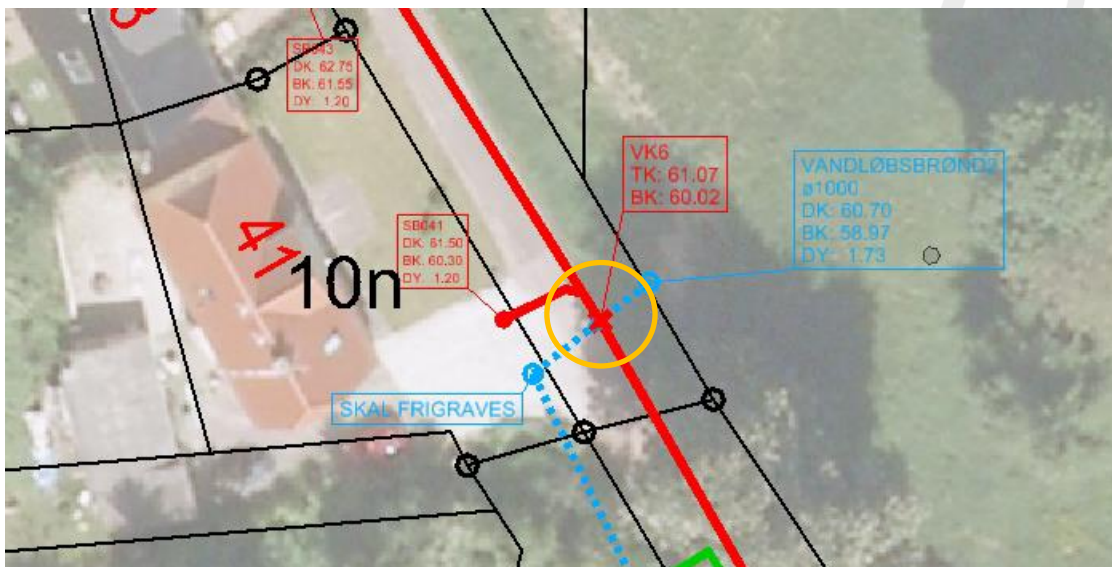
Fre: 10.00 – 13.00

Plan, Teknik og Miljø
Naturbeskyttelse
Skanderborg Fælled 1
8660 Skanderborg

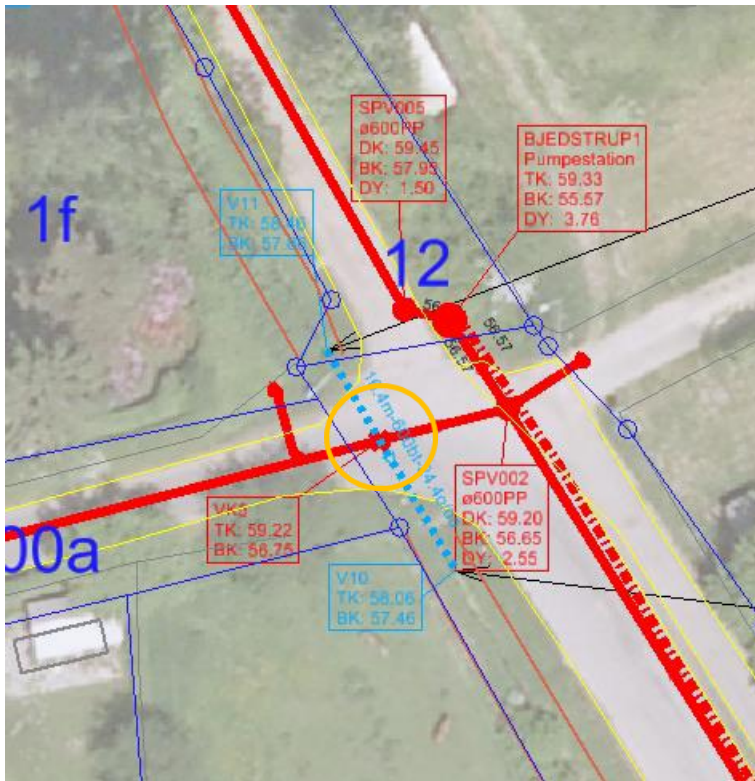
www.skanderborg.dk

- Bore/presse/grave og modtagegruberne, samt evt. oplægning af jord, skal placeres udenfor vandløbsprofilen og udenfor natur omfattet af naturbeskyttelseslovens §3. Reetablering skal ske straks efter krydsningen er etableret.
- Der må ikke ske overløb eller ”blowup” af boremudder/-væske til vandløb eller til øvrige beskyttede naturområder jf. naturbeskyttelseslovens § 3.
- Hvis der uventet sker blowouts eller andre utilsigtede hændelser skal Skanderborg Kommune straks kontaktes på tlf. 89947744
- Såfremt der mod forventning sker skade i vandløb eller naturområder, er det ansøgers ansvar og skaden skal udbedres for dennes regning.
- Fremtidig vedligeholdelse af ledningen påhviler ledningsejer.
- Når ledningen på et tidspunkt tages ud af brug skal det som udgangspunkt fjernes, med mindre vandløbsmyndigheden på dette tidspunkt vurderer, at det er mere hensigtsmæssigt at bibeholde ledningen.
- At de nødvendige aftaler med lodsejere er indhentet.
- Tilladelsen bortfalder, hvis den ikke er udnyttet inden 3 år.
- Når arbejdet er færdigt, indsendes borerapport eller lignende (alt efter valgt kontrollabel metode) for krydsningen til naturbeskyttelse@skanderborg.dk

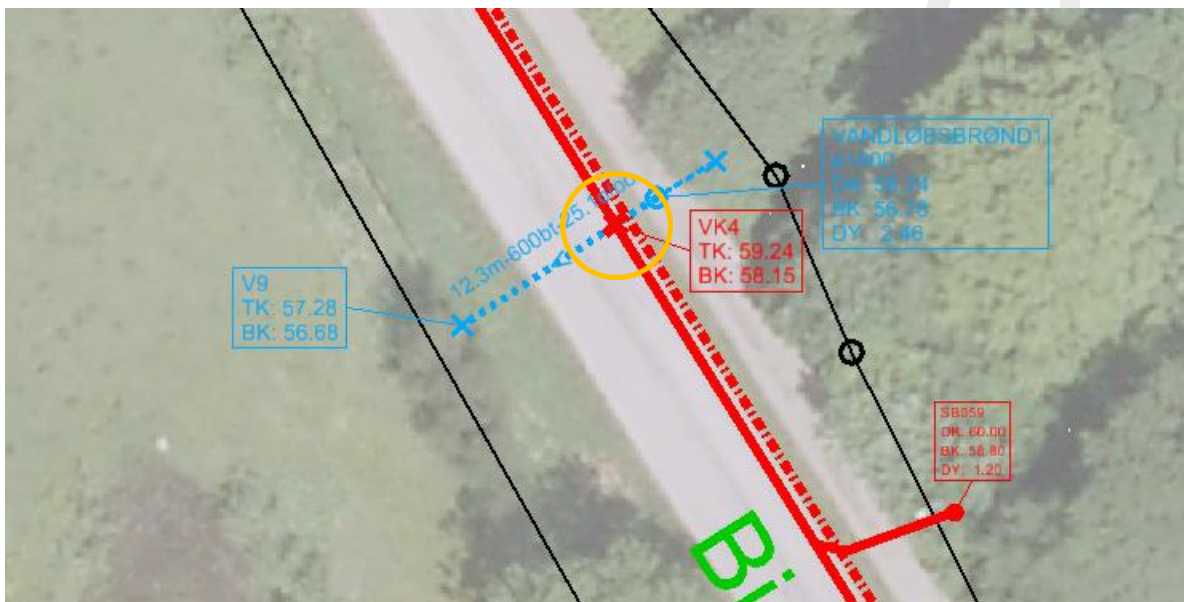
Følgende 7 vandløbsstrækninger krydses:



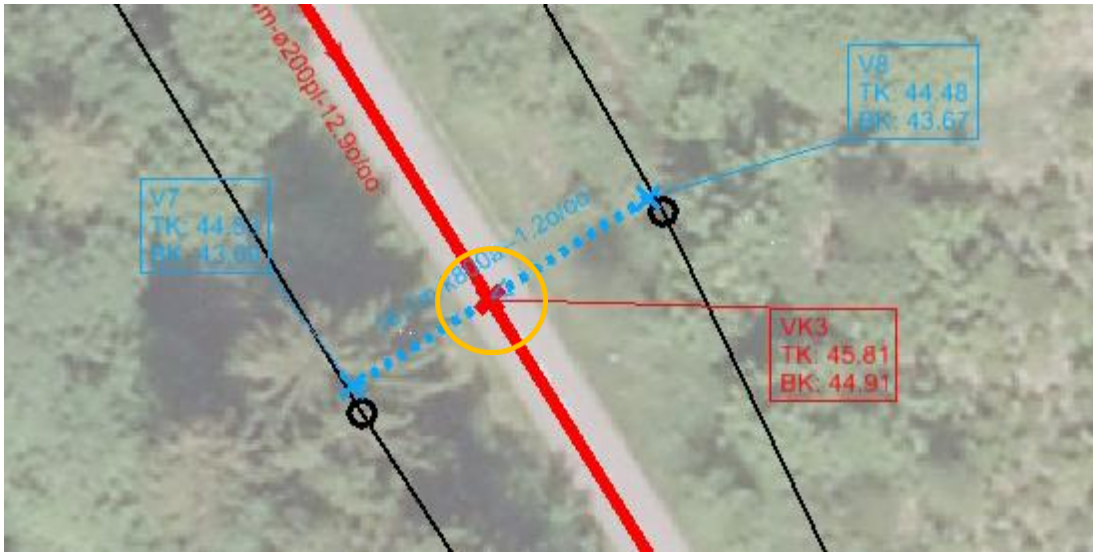
Figur 1: Krydsning over Langdal Bæk ved Bjedstrupvej 41, matr. 12 Bjedstrup By, Dover.



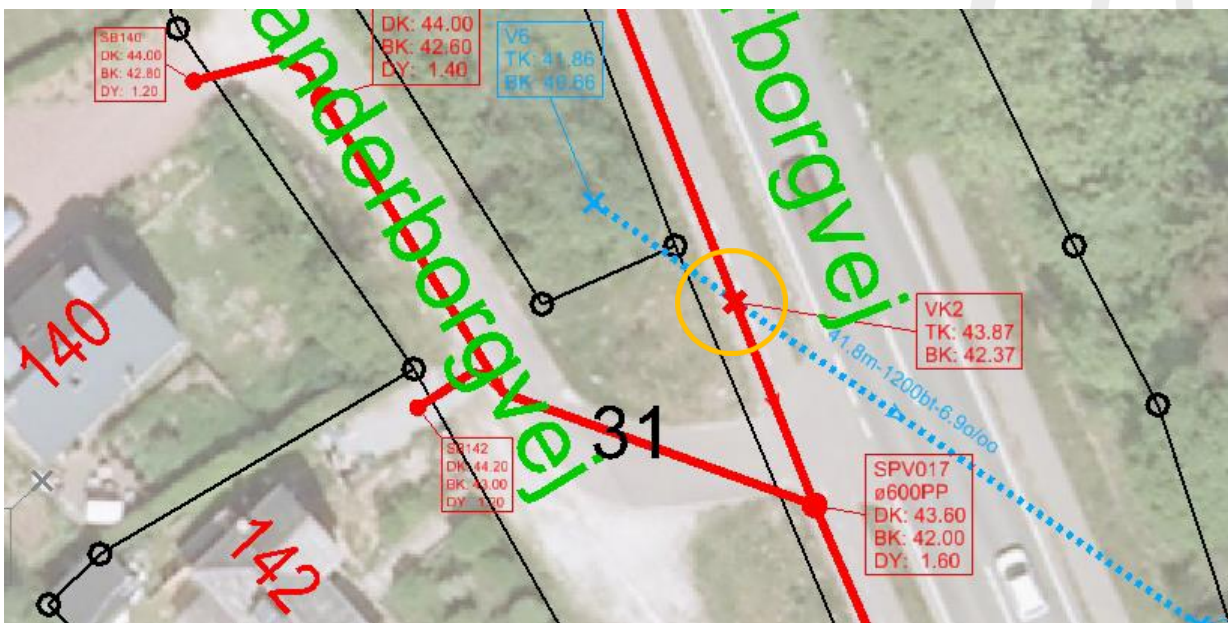
Figur 2: Krydsning under Langdal Bæk ved kryds ml. Bjedstrupvej og Svejstrupvej, matr. 7000b Bjedstrup By, Dover



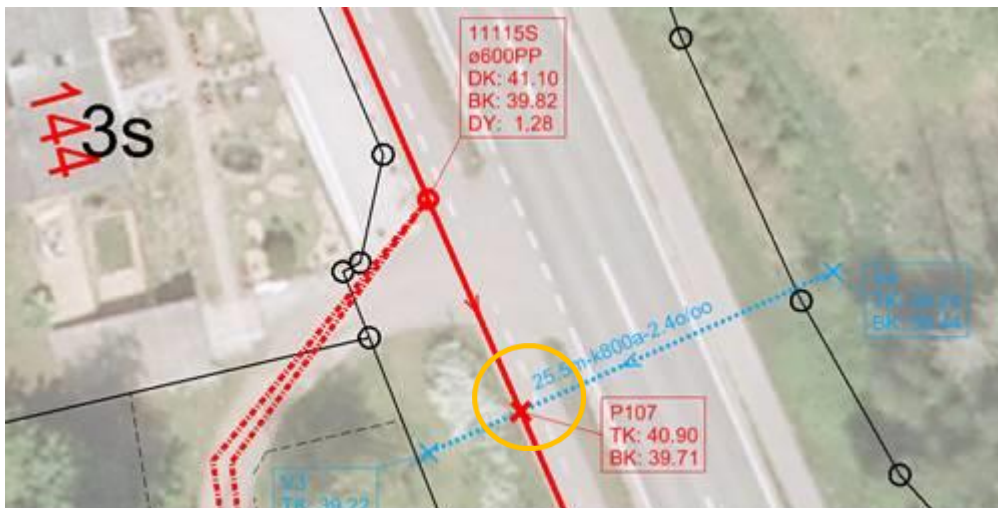
Figur 3: Krydsning over Landal Bæk ud for Bjedstrupvej 59, matr. 7000b Bjedstrup By, Dover.



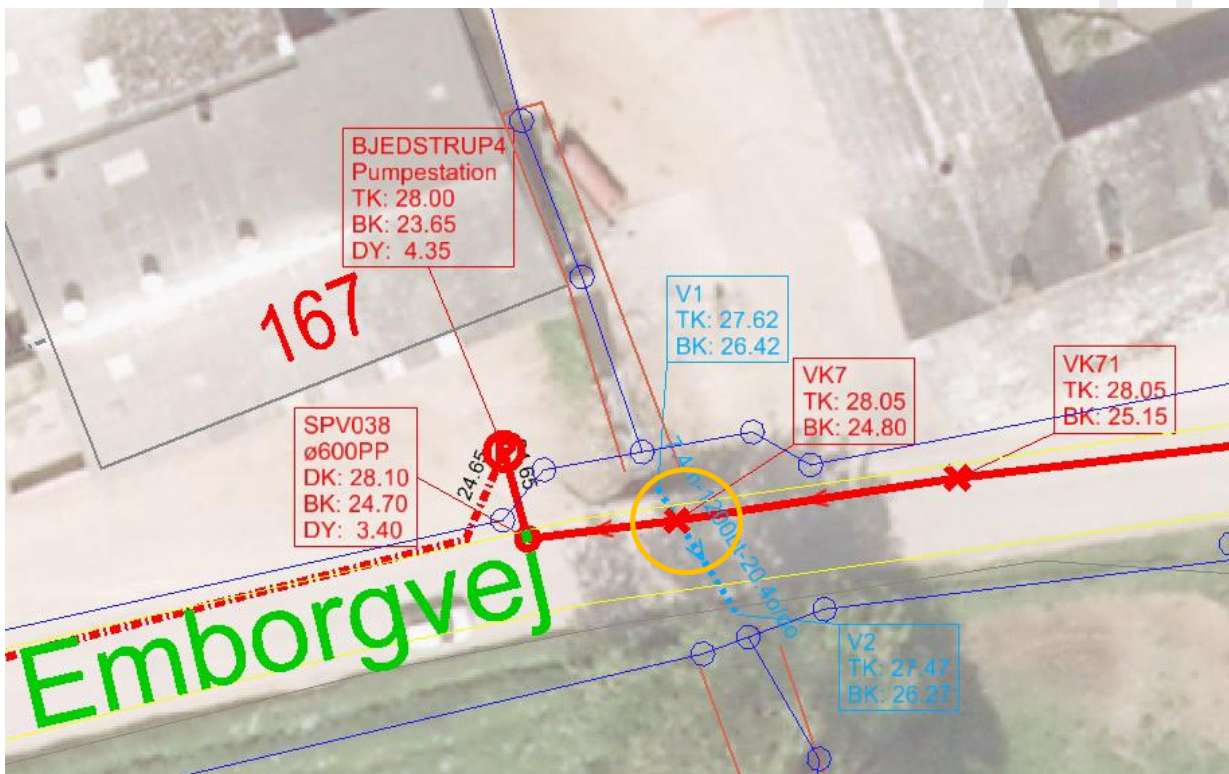
Figur 4: Krydsning over Lindal Bæk v. cykelsti matr. 700of (ud fra matr. 2m Illerup By, Dover)



Figur 5: Krydsning over Lindal Bæk v. Skanderborgvej 142



Figur 6: Krydsning over Lindal Bæk v. Skanderborgvej 144 og 146



Figur 7: Krydsning under af Lindal v. Emborgvej 167

Sagens oplysninger

Skanderborg Forsyning indsendte indledende ansøgningsmateriale den 14. juni 2023. Den 31. okt. 2023 modtog vi mindre ændringer. Ansøgningsmaterialet omfatter krydsninger af vandløb ved Bjedstrup i forbindelse med spildevandskloakering. Det omfattede område er en del af "tillæg nr. 6 Åbent Land" til gældende spildevandsplan.

Skanderborg Forsyning oplyser, at der etableres en ny Ø200 mm PVC spildevandsledning og v. Bjedstrupvej 59 tillige en ny trykledning. Ved Skanderborgvej 144 og 146 bliver det en gravitationsledning, som krydser over vandløbet. Krydsningerne sker ved hhv. styret underboring hvor ledningen kan lægges under vandløbsstrengen og ved frigravning, hvor de

rørlagte vandløb krydses hen over. De steder, hvor krydsningen sker via styret gennem boring, udføres ledningerne i PE.

Krydsning 1 v. Bjedstrupvej 41:

I forbindelse med etableringen af ny Ø200 mm PVC spildevandsledning for at kunne tilslutte Bjedstrupvej 41, 43 og 45, skal der krydses et rørlagt vandløb. Vandløbet føres i en firkantet kanal med dimension 0,6 x 0,6 m.

Krydsningen bliver udført ved traditionelt gravearbejde, hvor den nye spildevandsledning krydser over det rørlagte vandløb. Afstanden fra bund af ny spildevandsledning (kote +60.02) til top af rørlagte vandløbsledning (kote +59.55) er på 0,47 m.

Krydsning 2 i kryds v. Bjedstrupvej og Svejstrupvej:

I forbindelse med etableringen af ny Ø200 mm PVC spildevandsledning fra Svejstrupvej nr. 2, 3 og 5 til Bjedstrupvej skal der krydses et Ø600 mm betonrør.

Krydsningen bliver udført ved traditionelt gravearbejde, hvor den nye spildevandsledning krydser under det rørlagte vandløb. Afstanden fra top af ny spildevandsledning (kote +56.95) til bund af rørlagt vandløb (kote +57.45) er på 0,50 m.

Krydsning 3 v. Bjedstrupvej nr. 59:

I forbindelse med etableringen af ny Ø200 mm PVC spildevandsledning og ny trykledning fra Bjedstrupvej ud for nr. 59, skal der krydses et Ø600 mm betonrør. Vandløbet går i sandfangsbrønd ved Bjedstrupvej og har et rørudløb i grøfteanlæg.

Krydsningen bliver udført ved traditionelt gravearbejde, hvor den nye spildevandsledning krydser over det rørlagte vandløb. Afstanden fra bund af ny spildevandsledning (kote +58.15) til top af rørlagt vandløb (kote +57.75) er på 0,40 m.

Krydsning 4 v. cykelsti:

I forbindelse med etableringen af ny Ø200 mm PVC spildevandsledning i cykelstien skal der krydses en firkantet kanal med dimension 0,8 x 0,8 m.

Krydsningen bliver udført ved styret underboring, men kanalen lokaliseres inden krydsning ved prøvegravning, således ledningen kommer til at ligge med den ønskede respektafstand over den eksisterende kanal.

Afstanden fra bund af ny spildevandsledning (kote +44.91) til top af firkantet kanal (kote +44.47) er på 0,40 m.

Krydsning 5 v. Skanderborgvej nr. 142:

I forbindelse med etableringen af ny Ø200 mm PVC spildevandsledning i Skanderborgvej ud for nr. 142, skal der krydses et Ø1200 mm betonrør.

Krydsningen forventes udført ved traditionelt gravearbejde, hvor den nye spildevandsledning krydser over det rørlagte vandløb. Afstanden fra bund af ny spildevandsledning (kote +42.37) til top af rørlagt vandløb (kote +41.90) er på 0,47 m.

Krydsning 6 v. Skanderborgvej nr. 144 og 146:

I forbindelse med etableringen af ny Ø200 mm gravitationsledning i Skanderborgvej ud for nr. 144 og nr. 146, skal der krydses en firkantet kanal med dimension 0,8 x 0,8 m.

Krydsningen forventes udført ved traditionelt gravearbejde, hvor den nye gravitationsledning krydser over vandløbet. Afstanden fra bund af ny gravitationsledning (kote +39.71) til top af rørlagt vandløb (kote +39.20) er på 0,51 m.

Krydsning 7 v. Emborgvej nr. 167:

I forbindelse med etableringen af ny Ø200 mm PVC spildevandsledning i Emborgvej ud for nr. 167, skal der krydses et Ø1200 mm rørlagt vandløb.

Krydsningen bliver udført ved styret underboring, hvor den nye spildevandsledning krydser under det rørlagte vandløb. Afstanden fra top af ny spildevandsledning (kote +25.00) til bund af rørlagt vandløb (kote +26.08) er på cirka 1,00 m.

Skanderborg Kommunes vurdering og bemærkninger

Skanderborg Kommune vurderer, at der kan meddeles tilladelse og dispensation til det ansøgte, da etableringen af spildevandsledningen, med de stillede vilkår ikke vil påvirke natur og miljø væsentligt.

Vandløbsloven og vandområdeplan

Med placering af spildevandsledningen med god afstand til de rørlagte vandløb vurderer vi, at der ikke vil ske en natur- eller miljømæssig påvirkning af vandløbene.

Den åbne del af Langdal Bæk er målsat i Vandområdeplan 2021-2027 til at opnå god økologisk tilstand og det tilsvarende gælder Lindal Bæk. Langdal Bæk har i dag dårlige økologisk tilstand og Lindal Bæk har ringe tilstand. Vandløbenes kemiske tilstand er ikke kendt.

Etableringen af spildevandsledningernes, vurderes ikke at påvirke vandløbene og vurderes derfor ikke at være en hindring for den fremtidige målopfyldelse jf. vandområdeplanerne.

Naturbeskyttelsesloven

Lindal Bæk samt den åbne del af Langdal bæk er karakteriseret som beskyttet natur jf. naturbeskyttelseslovens § 3. Såfremt krydsningerne overholder vilkårene, vurderer vi, at de beskyttede vandløb ikke påvirkes af etableringen af spildevandsledningen.

Vær i øvrigt opmærksom på at ledningen andre steder i dens tracé nedlægges tæt på anden § 3 natur -se bilag 1, sidst i denne afgørelse. Disse naturtyper må heller ikke påvirkes. Hvis arealerne berøres kræver det særskilt afgørelse.

Natura 2000-områder

Ifølge habitatbekendtgørelsen, kan kommunen ikke give tilladelse efter vandløbslovens § 47 og/ eller dispensere fra naturbeskyttelseslovens § 3, hvis et projekt vurderes at kunne forringe eller skade et internationalt naturbeskyttelsesområde (Natura 2000-område) eller, hvis projektet vurderes at kunne beskadige eller ødelægge yngle- eller rasteområder for dyrearter, der er optaget på habitatdirektivets bilag IV.

Den pågældende spildevandsledning ligger ikke i et Natura 2000-område, men tæt på Habitatområde nr. 48, Salten Å, Salten Langsø, Mossø og søer syd for Salten Langsø og dele af Gudenå.

Se evt. mere om Natura 2000 områder mv. på Miljøstyrelsens hjemmeside: [fakta om Natura 2000-områderne](#).

Det vurderes samlet set, at projektet i sig selv eller i forbindelse med andre planer og projekter ikke vil kunne påvirke naturtyper eller arter omfattet af dette Natura 2000-områdes udpegningsgrundlag væsentligt, og projektet vil dermed ikke skade den økologiske funktionalitet i området. På den baggrund vurderes derfor, at der ikke er grundlag for at udarbejde en konsekvensvurdering for udpegningsgrundlaget i det nærmeste Natura 2000-område.

Strengt beskyttede arter (bilag IV-arter)

Da vandløbsstrækninger, som berøres af krydsningerne er rørlagt, forventes ingen bilag IV-arter at blive påvirket idet ingen arters yngle- og rasteområder påvirkes.

Miljøbeskyttelsesloven

Hvis boremudder, ”pumpevand” eller andet mod forventning ønskes udledt til vandløbet nedstrøms, skal kommunen forud søges om udledningstilladelse jf. miljøbeskyttelsesloven § 28.

Fortidsminder

Hvis der findes spor af fortidsminder under jordarbejdet skal arbejdet standses jævnfør Museumslovens § 27, stk. 2. Fundet skal straks meddeles til Skanderborg Museum, f.eks. på e-

mail til: info@skanderborgmuseum.dk. Eventuelle spørgsmål forud for arbejdet kan ligeledes rettes til Skanderborg Museum.

Øvrigt

Ansøger er selv ansvarlig for at indhente oplysninger om eventuelle ledningsanlæg fra ledningsejerregistret (www.ler.dk)

Skanderborg Kommune kan ikke på noget tidspunkt gøres ansvarlig for eventuelle skader, der kan henføres til projektet.

Lovgrundlag

- Vandløbslovens § 47 (LBK nr. 1217 af 25. november 2019)
- Bekendtgørelse om vandløbsregulering og –restaurering m.v. § 9 stk. 2. (BEK nr. 834 af 27. juni 2016)
- Habitatbekendtgørelsen §§ 6 og 10 (BEK. nr. 1098 af 21. august 2023)

Høring

Skanderborg Kommune har jf. § 17 i bekendtgørelse om vandløbsregulering og –restaurering m.v. valgt at fravige bestemmelsen i § 15 om at ”fremme sagen” via offentliggørelse af projektet forud for afgørelsen, idet projektet ikke skønnes at have væsentlig indflydelse på vandløbets afstrømningsmæssige eller miljømæssige forhold.

Klagevejledning

Vandløbsloven

Afgørelse efter Vandløbslovens § 47 kan påklages til Miljø- og Fødevarerklagenævnet af:

- Den som afgørelsen er rettet til,
- Enhver, der må antages at have en individuel, væsentlig interesse i sagens udfald,
- En berørt nationalparkfond oprettet efter lov om nationalparker.

Afgørelsen offentliggøres på kommunens hjemmeside fra 8. november 2023 og annonceres efterfølgende i Uge-Bladet Skanderborg.

Du klager via klageportalen, som du kan tilgå via dette link: [Klageportalen](#). Du logger på klageportalen med Nem-ID. En klage er indgivet, når den er tilgængelig for Skanderborg Kommune via klageportalen.

Når du klager, skal du betale et gebyr på 900 kr. som privatperson og 1800 kr. som forening eller virksomhed.

I klageportalen sendes din klage automatisk først til Skanderborg Kommune. Hvis vi fastholder afgørelsen, sender vi klagen videre til behandling i nævnet via klageportalen. Du får besked om videresendelsen.

Miljø- og Fødevarerklagenævnet afviser din klage, hvis du sender den uden om klageportalen, medmindre du forinden er blevet fritaget for brug af klageportalen. Hvis du ønsker at blive fritaget for at bruge klageportalen, skal du sende en begrundet anmodning til Miljø- og Fødevarerklagenævnet, som afgør, om du kan blive fritaget fra at bruge klageportalen.

Klagefrist

Du skal oprette klagen i klageportalen, inden der er gået 4 uger, fra vi har truffet afgørelsen. Idet afgørelsen offentliggøres på vores hjemmeside, regnes klagefristen fra den dag. Klagefristen for denne afgørelse udløber således den 6. december 2023.

Jf. §30 i Bekendtgørelse om vandløbsregulering og -restaurering m.v. kan vi som vandløbsmyndighed give tilladelse til at anlægsarbejder påbegyndes uanset om afgørelsen påklages, når sagen, som i dette tilfælde, angår en foranstaltning, der skønnes ikke at have væsentlig indflydelse på vandløbets afstrømningsmæssige og miljømæssige forhold.

Bestemmelsen indebærer dog ingen begrænsning i Natur- og Miljøklagenævnets adgang til at ændre eller ophæve en påklaget godkendelse. Skanderborg Kommune skal i den forbindelse gøre opmærksom på, at påbegyndelse af anlægsarbejdet inden for klagefristen er på bygherres eget ansvar.

Behandling ved domstol

Hvis du vil have afgørelsen behandlet af en domstol, skal du igangsætte dette, inden der er gået 6 måneder efter, at afgørelsen er offentligt bekendtgjort.

Med venlig hilsen

Hanne M. Lærke
Biolog

Følgende underrettes om afgørelsen:

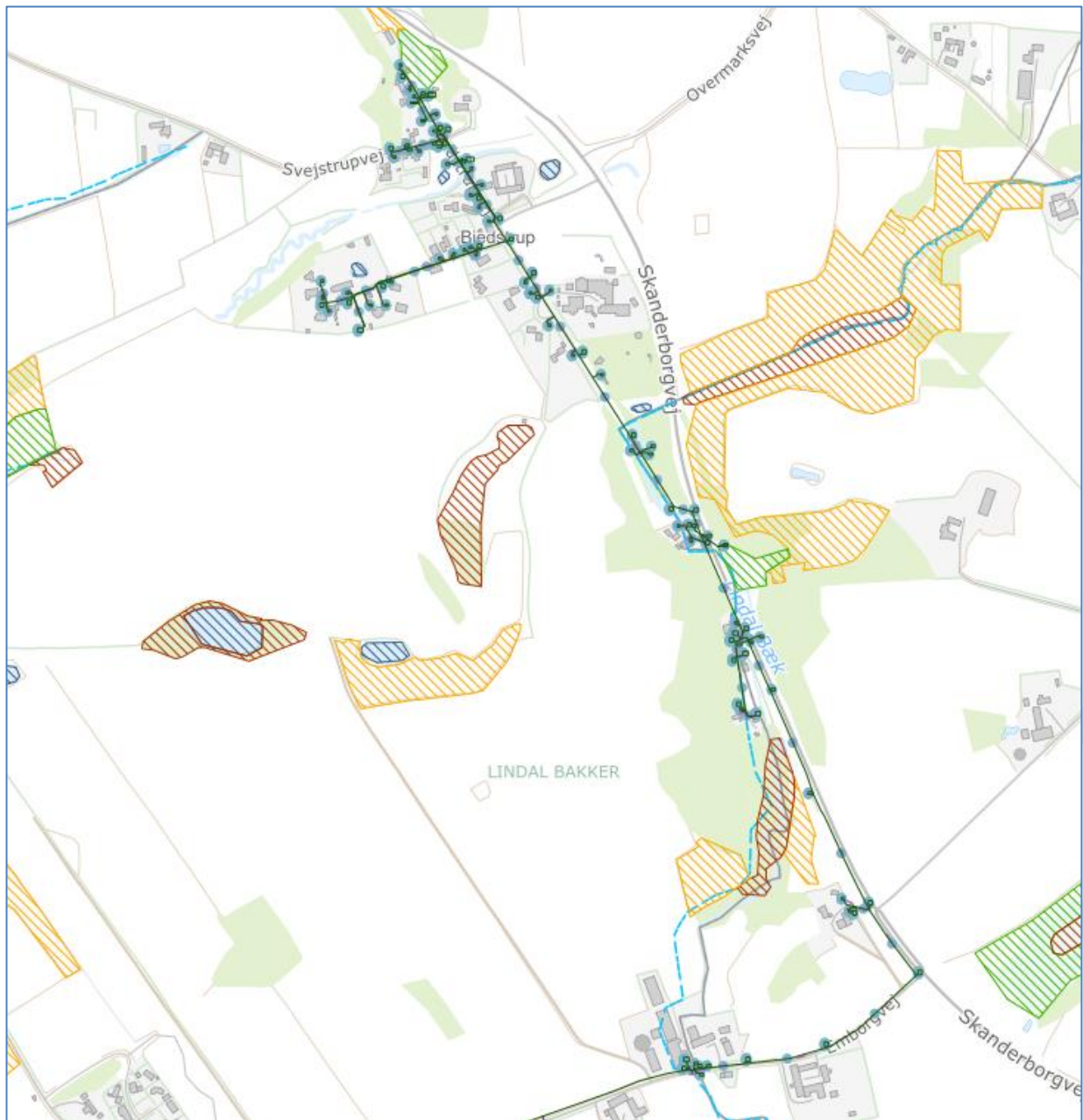
Skanderborg Kommune, som ejer af vandløbene
under veje, samt som vejmyndighed
Danmarks Naturfredningsforening
Dansk Ornitologisk Forening, lokalgruppe
Dansk Ornitologisk Forening
Skanderborg Museum
Friluftsrådet, Kreds Søhøjlandet
Danmarks Sportsfiskerforbund

dnskanderborg-sager@dn.dk
skanderborg@dof.dk
natur@dof.dk
info@skanderborgmuseum.dk
soehøjlandet@friluftsrådet.dk
oestjylland@sportsfiskerforbundet.dk

Du kan læse mere om, hvordan vi behandler dine personoplysninger her:

<https://www.skanderborg.dk/databeskyttelse>

Her kan du også læse om dine rettigheder som registreret hos os, og hvordan du kontakter vores databeskyttelsesrådgiver



Bilag 1: De skraverede områder viser den vejledende udpegning af beskyttet natur iht. naturbeskyttelseslovens § 3.